



5^e édition

GRAND RAID du GUILLESTROIS - QUEYRAS

Roadbook 25km

3 / 4 / 5 juillet 2026

L'Ultra Trail 100% Authentique

L'Ultra Tour

170 KM / 11 000 MD+

La Grande Traversée

103 KM / 6 600 MD+

Le Trail des 6 cols

90 KM / 5 800 MD+

NOUVEAU

Le Trail des Crêtes

65 KM / 4 250 MD+

Le Trail des Lacs

48 KM / 3 250 MD+

La Sky Race du Rif Bel

25 KM / 1 750 MD+

grandraidduguillestrois-queyras.com

RÉGION SUD
PROVENCE ALPES CÔTE D'AZUR

Guillestrois Queyras
COMMUNAUTÉ DE COMMUNES

Hauts-Alpes
le département

Au Vieux Campeur
GAP

■ EDITO :

C'est déjà la 5^{ème} édition !

Toute l'équipe du Grand Raid du Guillestrois-Queyras s'impatiente de tous vous retrouver début juillet, dans notre magnifique territoire.

Vous étiez plus de 2 000 à avoir participé à notre fête de l'Ultra Trail, en juillet 2025; nous espérons vous voir encore plus nombreux pour la 5^{ème} édition, les 03, 04 & 05 juillet 2026.

En créant cette course, nous avons voulu, avant tout, vous faire découvrir ces magnifiques territoires que sont le Guillestrois et le Queyras et nous y avons réussi.

Pour l'édition 2026, nous apportons un peu de nouveau:

- **Le Col des Houerts (emprunté en 2023) revient au programme, à la place du Col de Serenne.**
- **La création d'une nouvelle épreuve, « le Trail des 6 cols », 90 km et 5800 md+, au départ de Ristolas, le vendredi 03 juillet à 18h.**

Cette épreuve permettra à 250 coureurs supplémentaires de savourer ces superbes sentiers, une grande partie de nuit, avec un coucher de soleil mémorable sur le sommet du Grand Raid, le Pic de Caramantran (3025m).

Ces parcours, sont toujours imaginés pour vous permettre d'emprunter les plus beaux sentiers du Territoire du Guillestrois-Queyras, sans jamais oublier le respect et la protection de l'Environnement.

Nous espérons, que vous saurez pleinement apprécier la BEAUTÉ de ces parcours et que vous pourrez réaliser un véritable exploit sportif, dont vous vous souviendrez longtemps.

Pierre KAFTANDJIAN
Organisateur

■ SOMMAIRE:

<i>Présentation de l'épreuve</i>	<i>p4</i>
<i>Règlement de l'épreuve, les points clés</i>	<i>p6</i>
<i>Respect de l'Environnement naturel</i>	<i>p12</i>
<i>Carte générale du parcours</i>	<i>p13</i>
<i>Tableau de marche du 25 km</i>	<i>p14</i>
<i>Profil du 25 km</i>	<i>p15</i>
 <u><i>Détails des sections</i></u>	
<i>- Guillestre > Refuge Basse Rua</i>	<i>p16</i>
<i>- Refuge Basse Rua > Sous Escreins</i>	<i>p19</i>
<i>- Sous Escreins > Guillestre</i>	<i>p21</i>

PRESENTATION DES EPREUVES

➤ **L'ULTRA TOUR (170 km)**

170 km 11 000 md+ (6 points ITRA).

90% du parcours au-dessus de 1800m, une altitude moyenne de 2085m, l'Ultra Tour du « Grand Raid du Guillestrois-Queyras » est un Ultra Trail XXL !

- Départ le vendredi 03 juillet 2026 à 5h du gymnase de Guillestre
- Temps limite: 55h
- Temps estimé du vainqueur: 25h
- 12 cols à plus de 2300 m

Qu'on ne se trompe pas, être finisher de ces « 12 travaux d'Hercule » tiendra de l'exploit !

➤ **LA GRANDE TRAVERSÉE (105 km)**

105 km, 6 600 md+, 7 090 md- (5 points ITRA)

- Départ, le samedi 04 juillet 2026 à 6h d'Abries
- Temps limite: 30h
- Temps estimé pour le vainqueur: 13 h

La Grande Traversée sera le parcours idéal si vous voulez vous aguerrir aux ultra trails montagneux.

➤ **LE TRAIL DES 6 COLS (90 km)**

90 km, 5 800 md+, 6 330 md- (4 points ITRA)

- Départ, le vendredi 03 juillet 2026 à 18h de Ristolas
- Temps limite: 26h
- Temps estimé pour le vainqueur: 11 h

Le Trail des 6 Cols sera le parcours idéal si vous voulez réaliser votre 1^{er} Ultra Trail.

➤ **LE TRAIL DES CRÊTES (65 km)**

65 km, 4 250 md+, 5240 md- (3 points ITRA)

- Départ le samedi 04 juillet 2026 à 7h de St Véran
- Temps limite: 22h
- Temps estimé du vainqueur: 9h

Le Trail des crêtes sera le parcours idéal si vous aimez les trails longs, montagnards et aériens.

➤ **LE TRAIL DES LACS (48 km)**

48 km, 3 250 md+, 3 800 md- (2 points ITRA)

- Départ le samedi 04 juillet 2026 à 8h de Ceillac
- Temps limite: 16 h
- Temps estimé du vainqueur: 5h50

Le Trail des Lacs sera le parcours idéal pour ceux qui aiment les trails longs en milieu montagnards.

➤ **LA SKYRACE DU RIF BEL (25 km)**

25 km, 1 750 md+, 1 750 md- (1 points ITRA)

- Départ le samedi 04 juillet 2026 à 9h du centre-ville de Guillestre
- Temps limite: pas de temps limite
- Temps estimé du vainqueur: 3h

La Sky Race du Rif Bel saura enchanter les amoureux des parcours, plutôt courts mais avec un fort dénivelé

LE REGLEMENT: Ce qu'il faut retenir

■ Organisation :

L'association « Grand Raid du Guillestrois-Queyras » organise Le Grand Raid du Guillestrois-Queyras avec le soutien de la Communauté de Communes du Guillestrois-Queyras, des communes, Guillestre, Arvieux, Cervières, Château-Ville-Vieille, Abries-Ristolas, St Véran, Ceillac, Saint-Paul-Sur-Ubaye, Vars, du Parc Naturel Régional du Queyras, du département des Hautes Alpes et de la Région Sud.

■ Balisage :

Le parcours sera balisé par un système de fléchage par jalonnettes à fanions et bandes réfléchissantes sur les zones de nuit complété par de la rubalise. Nous vous incitons cependant, fortement à bien étudier le roadbook de la course pour pouvoir faire face à tout débalisage sauvage.

■ Respect de l'environnement :

Le Grand Raid du Guillestrois-Queyras se situe à 75% dans le PNR du Queyras. C'est de ce fait, une zone sensible et particulièrement protégée.

L'organisation sera par conséquent, extrêmement soucieuse du respect du règlement de course.

Nous vous demandons de ne jamais sortir des sentiers balisés, de ne rien jeter, de ne pas écouter de musique (qui pourrait nuire à la faune).

En cas de non- respect de ces consignes, nous serons obligés de vous disqualifier.

■ Chiens de protection et troupeaux :

Les alpages du Guillestrois-Queyras sont en partie fréquentés par des troupeaux de moutons gardés par des chiens de protection. Des consignes ont été données aux bergers afin d'éloigner les troupeaux de l'itinéraire emprunté le week-end de la course. Néanmoins, si vous êtes amené à croiser un chien de protection, les recommandations sont simples :

- Arrêtez de courir
- Restez debout, donnez-lui le temps de vous identifier
- Ne pas tenter de l'effrayer ni de l'éloigner avec vos bâtons
- Continuez à avancer sur le chemin calmement
- Appelez le PC course ou signalez sa présence au premier bénévole croisé.

Barrières horaires :

Les barrières horaires sont établies dans l'intérêt des coureurs et pour les protéger.
Pour pouvoir rester en course, le coureur devra repartir du point de ravitaillement avant le temps limite.

- **Arvieux:** Ve: 11h30: 170 km
- **Souliers:** Ve: 15h00: 170 km

Lac du Malrif - 21h30 : Les coureurs arrivant après cet horaire seront déclarés « hors course » et se verront réorienter sur une échappatoire vers Aiguilles (170 km)

- **Les Fonts de Cervières:** Ve: 18h45: 170 km
- **Abries:** Ve: 23h00 : 170 km
- **Ristolas (Base de Vie):** Sa: 02h15: 170 km
- **Refuge Agnel:** Sa: 06h30: 170 km
Sa: 12h00: 105 km
- **St Véran:** Sa: 12h00: 170 km
Sa: 16h00: 105 km
- **Ceillac (Base de Vie):** Sa: 12h30: 65 km
Sa: 16h30: 170 km
Sa: 20h00: 105 km
- **La Barge:** Sa: 13h00: 48 km
Sa: 17h30: 65 km
Sa: 23h30: 170 km
- **Refuge Basse Rua:** Sa: 15h45: 90 km
Sa: 18h00: 48 km
Sa: 23h00: 65 km
Di: 06h30: 170 km
Di: 07h30: 105 km
- **Guillestre:** Sa: 20h00: 90 km
Di: 00h00: 48 km
Di: 05h30: 65 km
Di: 12:00: 170 km & 105 km

Pointages intermédiaires :

Sur de nombreux points de la course, vous serez enregistrés, automatiquement ou bien manuellement. Pensez à toujours vous signaler au bénévole prévu à cet effet et à vous assurer que le pointage a bien été enregistré.

Engagement des coureurs :

Pour participer aux épreuves du Grand Raid du Guillestrois-Queyras, il est indispensable :

- D'être pleinement conscient de la longueur et de la spécificité de l'épreuve et d'être parfaitement préparé pour cela.
- D'avoir acquis, préalablement à la course, une réelle capacité d'autonomie personnelle en montagne permettant de gérer les problèmes induits par ce type d'épreuve, et notamment :
- Savoir affronter sans aide extérieure des conditions climatiques pouvant être très difficiles du fait de l'altitude (nuit, vent, froid, brouillard, pluie ou neige).
- Savoir gérer, y compris si on est isolé, les problèmes physiques ou mentaux découlant d'une grande fatigue, les problèmes digestifs, les douleurs musculaires ou articulaires, les petites blessures.
- D'être pleinement conscient que le rôle de l'organisation n'est pas d'aider un coureur à gérer ses problèmes.
- D'être pleinement conscient que pour une telle activité en montagne la sécurité dépend en premier lieu de la capacité du coureur à s'adapter aux problèmes rencontrés ou prévisibles.
- D'informer et sensibiliser ses accompagnants sur le respect des lieux, des personnes et du règlement de la course.

Ravitaillement et autonomie :

1 ravitaillement sera présent sur le parcours.

Il vous sera demandé de courir en auto-suffisance, en ayant sur vous, au moins 1L de liquide et des ravitaillements solides (barres, gels,...)

Matériel obligatoire :

Vous devez être en possession du matériel obligatoire tout au long de la course. Des contrôles inopinés par les bénévoles ou les commissaires de courses pourront avoir lieu à n'importe quel moment de la course. Certains dossards seront tirés au sort pour être contrôlés lors de l'accès au sas de départ.

- Un RÉCIPIENT pour boire car il n'y aura pas de gobelet plastique sur les ravitos.
- Un sifflet
- Une bande élastique de façon à faire un bandage (100 x 6 cm)
- Une couverture de survie entière (non découpée)
- Une veste imperméable membranée avec capuche : minimum 10 k Schmerber – K-WAY non autorisé
- Une réserve alimentaire de survie composée de 2 barres énergétiques minimum
- Un ou plusieurs contenants de liquide de 1 L minimum au total
- Un bonnet ou un tour de cou
- Une paire de gants chauds et imperméables
- Un téléphone portable avec le numéro des secours (sur le dossard) préenregistré et batterie pleine
- Une poubelle à déchets

■ Pack « GRAND FROID » :

En fonction des prévisions météorologiques, l'organisation peut imposer, la semaine de la course, un « pack grand froid » qui comprend, en plus du matériel obligatoire :

- Un pantalon étanche membrane
- Une polaire

■ Matériel fortement recommandé :

- Cape de pluie
- Vêtements de rechange (dans le sac d'allègement)
- Une paire de bâtons de trail
- Un GPS contenant le tracé de la course
- Argent liquide
- Roadbook complet
- Une paire de lunettes de soleil
- Altimètre (GPS ou barométrique)
- Pastilles de purification de l'eau type MICROPUR, si vous êtes sensibles à l'eau de source

■ **Abandons et rapatriement :**

Sauf blessure, un coureur ne doit pas abandonner ailleurs que sur un point de contrôle.

Il doit alors prévenir le responsable de poste, qui invalide définitivement son dossard.

Le rapatriement sera décidé avec le chef de poste, en fonction des règles générales suivantes :

- Des navettes sont disponibles au départ de Ristolas qui est la zone principale et préférable d'abandon en cas d'impossibilité de continuer le parcours.
- Il y aura également des navettes sur tous les ravitaillements

Les navettes rejoindront Guillestre seulement à la barrière horaire.

RESPECT DE L'ENVIRONNEMENT :

Le Grand Raid du Guillestrois-Queyras s'est montré soucieux du respect de l'Environnement naturel depuis le tout début du projet.

En coordination avec le Parc Naturel Régional du Queyras et Natura 2000, nous allons tout faire pour assurer une organisation « zéro impact » sur l'Environnement.

Cette zone sensible que sont les territoires du Guillestrois et du Queyras mérite en effet toute notre attention.

Nos engagements :

Le parcours du Grand Raid, empruntant essentiellement le GR58, devra être validé par le PNR du Queyras.

- Course limitée à 400 coureurs par parcours
- Sur la totalité du parcours, aucun véhicule à moteur ne sera amené par l'Organisation
- Le balisage du parcours sera matérialisé par des piquets de 40 cm (recouvert d'un ruban réfléchissant de 5cm par 5cm), placés 2 jours avant l'évènement et enlevés juste après le passage du dernier coureur par l'équipe de serre-file.
- Aucun ravitaillement ne sera installé en zone naturelle sensible.
- Aucun feu ne sera réalisé sur l'ensemble du parcours.
- Aucune nuisance sonore ne sera générée par l'Organisation.
- Interdiction formelle des participants de sortir des sentiers balisés du parcours.
- Interdiction de cueillir fleurs ou autres plantes pendant la course sur tout le parcours.
- Il sera demandé aux coureurs de ne pas effrayer les troupeaux qu'ils pourront rencontrer tout au long du parcours. Une attention particulière sera demandée dans le cas de croisement de chiens de protection (voir règlement),
- Utilisation de rubalise bio-dégradable (uniquement en début de parcours),
- Tri des déchets sur les zones de ravitaillement
- Aucun gobelet sur les ravitaillements (le coureur utilisera son gobelet personnel).

Lors de vos randonnées et reconnaissance du parcours, nous vous demandons également de rester très vigilants sur ce respect de l'Espace Naturel du Guillestrois-Queyras et d'appliquer ces règles de base.

Plus encore nous voulons sensibiliser le comportement des traileurs en milieu naturel.

Faites-vous cette réflexion: « S'il y a une interdiction, il y a une raison... »

CARTE GENERALE DU PARCOURS 25km:



Grand Raid du Guillestrois-Queyras 2026 - GRGQ 26 - La Sky Race du Rif Bel 25 km

23.91 km 1724 m 1676 m

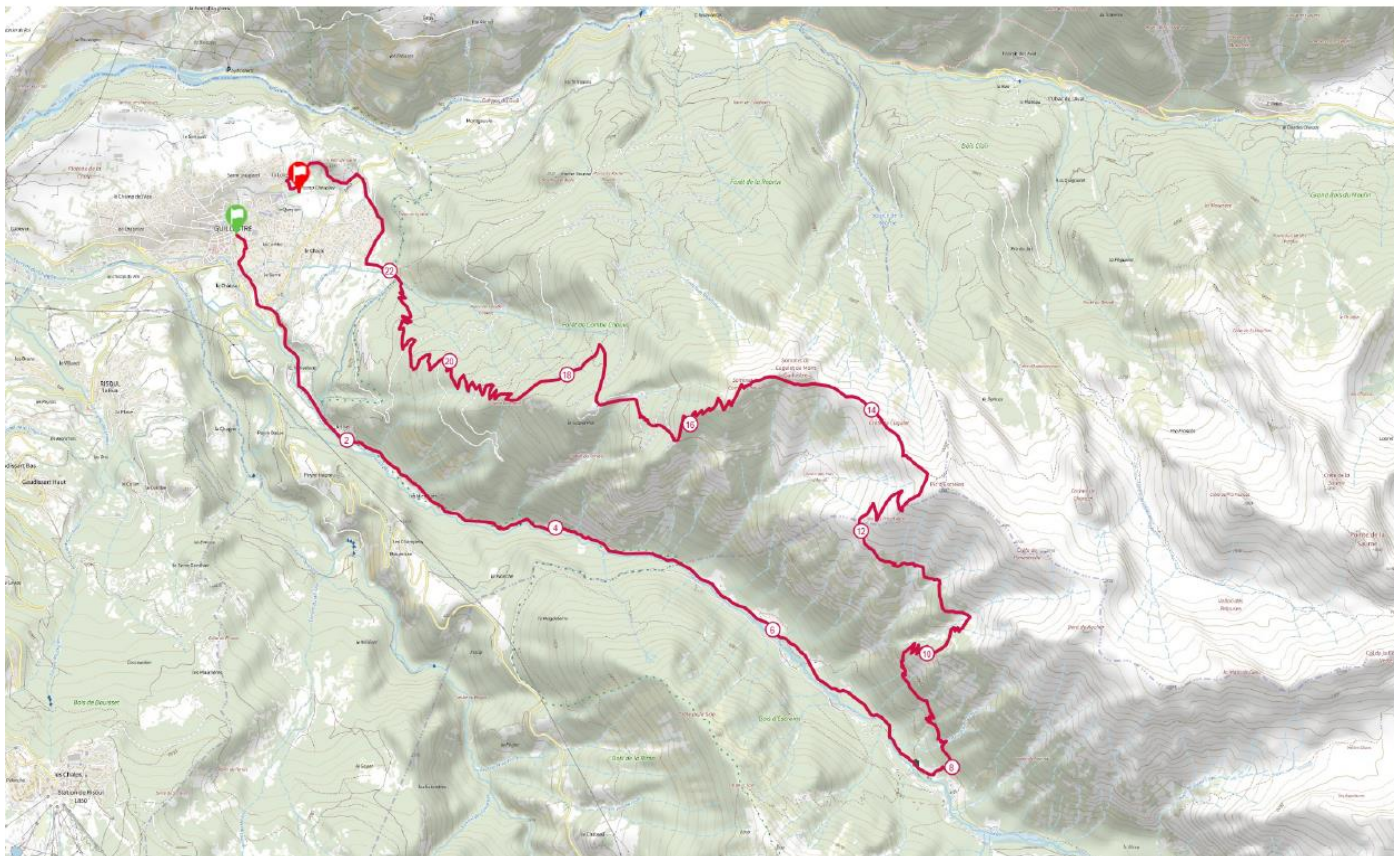







TABLEAU DE MARCHE (25 km)

Point du Parcours	Alt.	Distance	D+ Etape	D+ cumulé	D- Etape	D- cumulé	Difficulté
Guillestre (place Salva)	1030	0	0	0	0	0	
R9 : Refuge de Basse Rua	1751	7,7	744	744	0	0	
Torrent du Pis	2274	10,6	530	1274	0	0	
Sous le Pic d'Escreins	2 660	13,2	410	1684	30	30	
Fontaine	2013	17,2	40	1724	670	700	
Guillestre (Arrivée)	1050	24	13	1737	980	1680	

Légende:



pente douce
< 10%



pente moyenne
> 10%

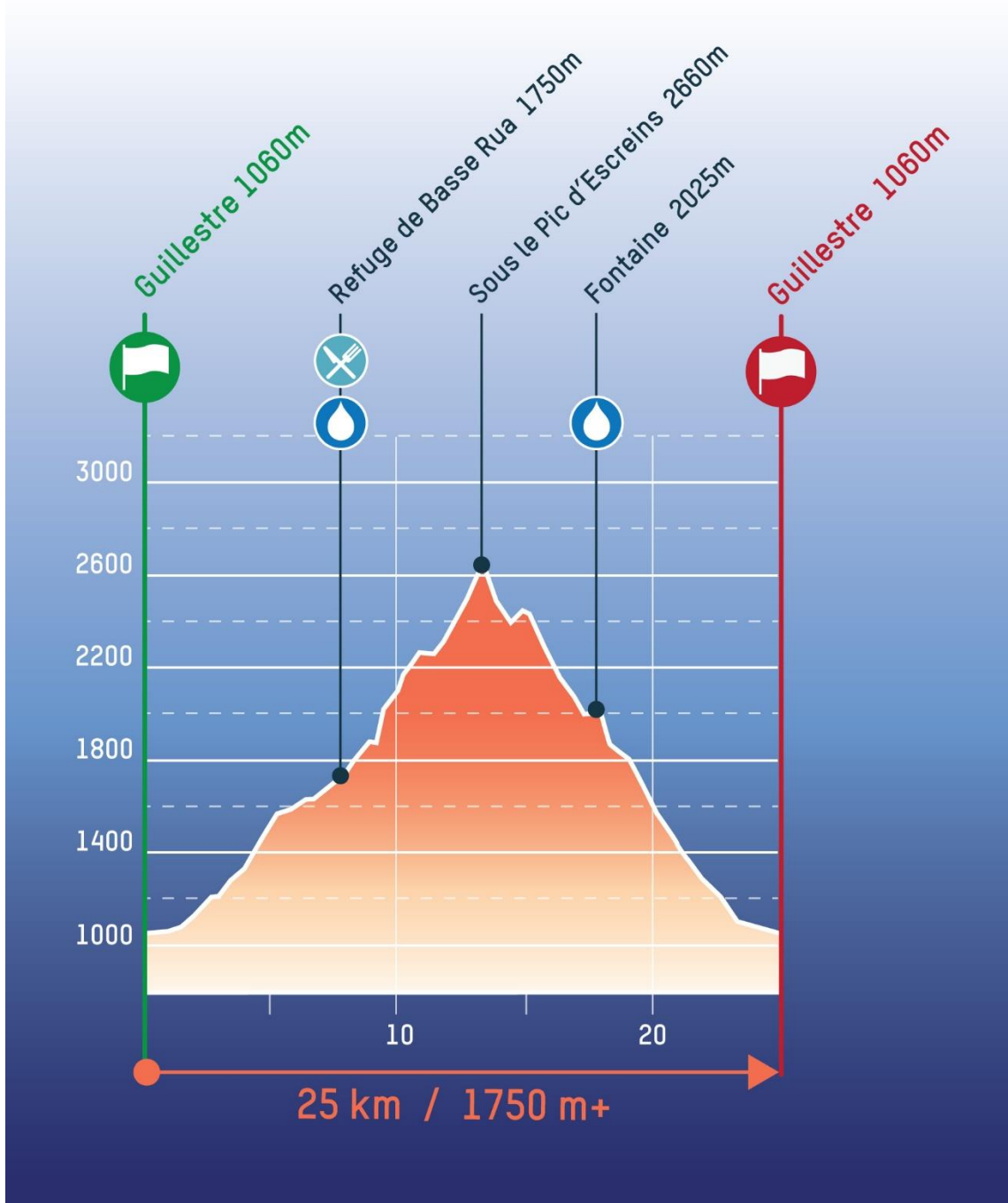


pente élevée
> 15%



pente très élevée
> 25%

La Sky Race du Rif Bel (25 km) – LE PROFIL

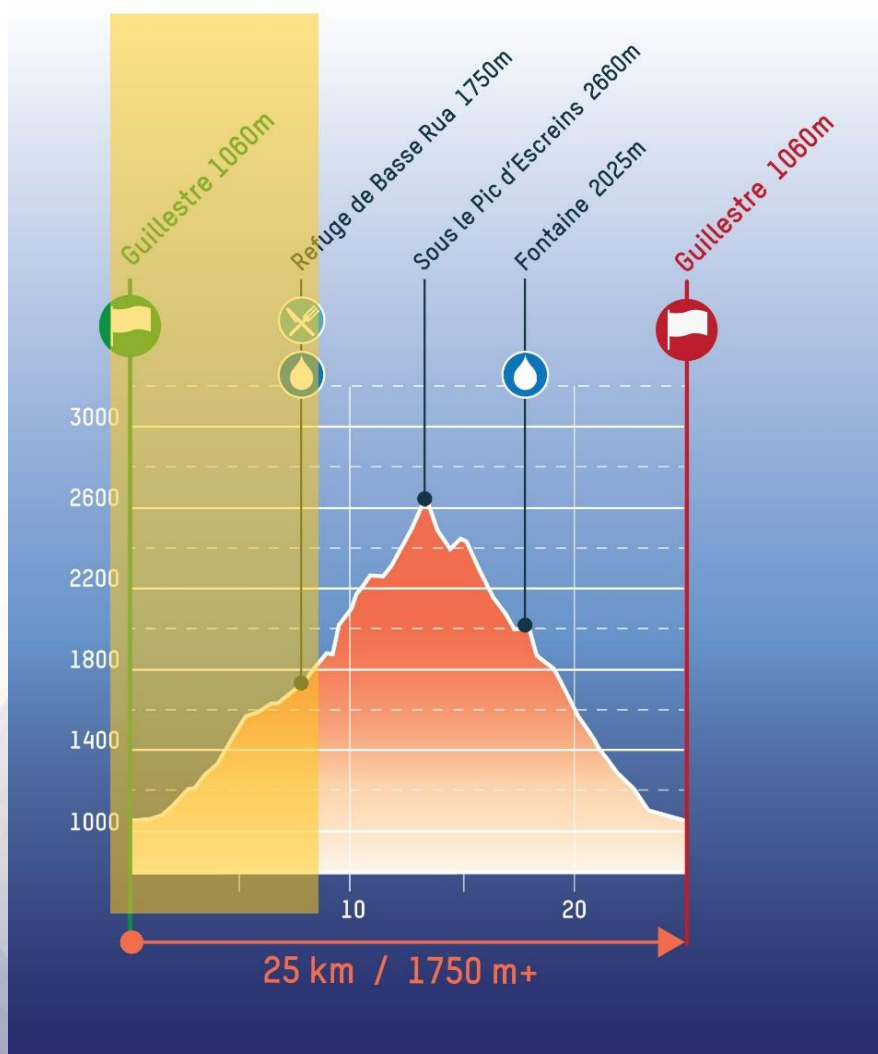


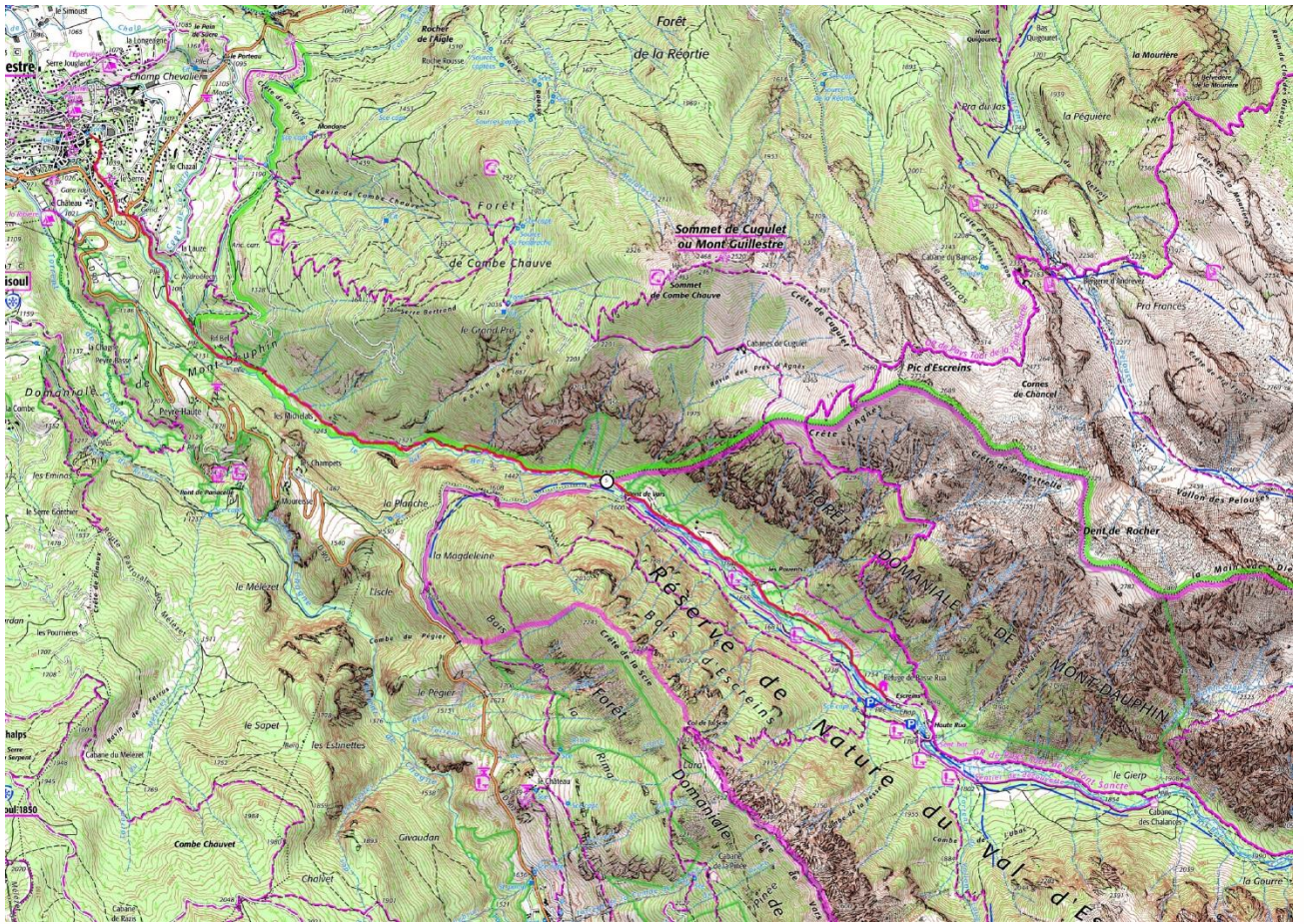
La Sky Race du Rif Bel (25 km) – ROADBOOK

Nous avons divisé le parcours de la Sky Race du Rif Bel (25 km) en 3 sections:

Section 1 : Guillestre > Refuge Basse Rua

Point du Parcours	Alt.	Distance	D+ Etape	D+ cumulé	D- Etape	D- cumulé	Difficulté
Guillestre (place Salva)	1030	0	0	0	0	0	
R9 : Refuge de Basse Rua	1751	7,7	744	744	0	0	➔





DESCRIPTIF :

La course démarre de la place Salva, centre historique de Guillestre.

Après 700m de bitume, les coureurs empruntent une piste forestière qui entre dans la vallée du Rif Bel. Au bout de 3km, elle se transforme en un sentier monotrace qui remonte le long du torrent du Rif Bel. Le sentier se raidit et la progression devient plus dure.

Après le « pont de Vars », km5, le sentier s'enfonce un peu plus dans les gorges du Rif Bel. Panorama magnifique!

Le dernier km jusqu'au refuge de Basse Rua (ravitaillement) est plus facile, en faux plat montant.

Km 7,7, ravitaillement du Refuge de Basse Rua:

Liquide + solide

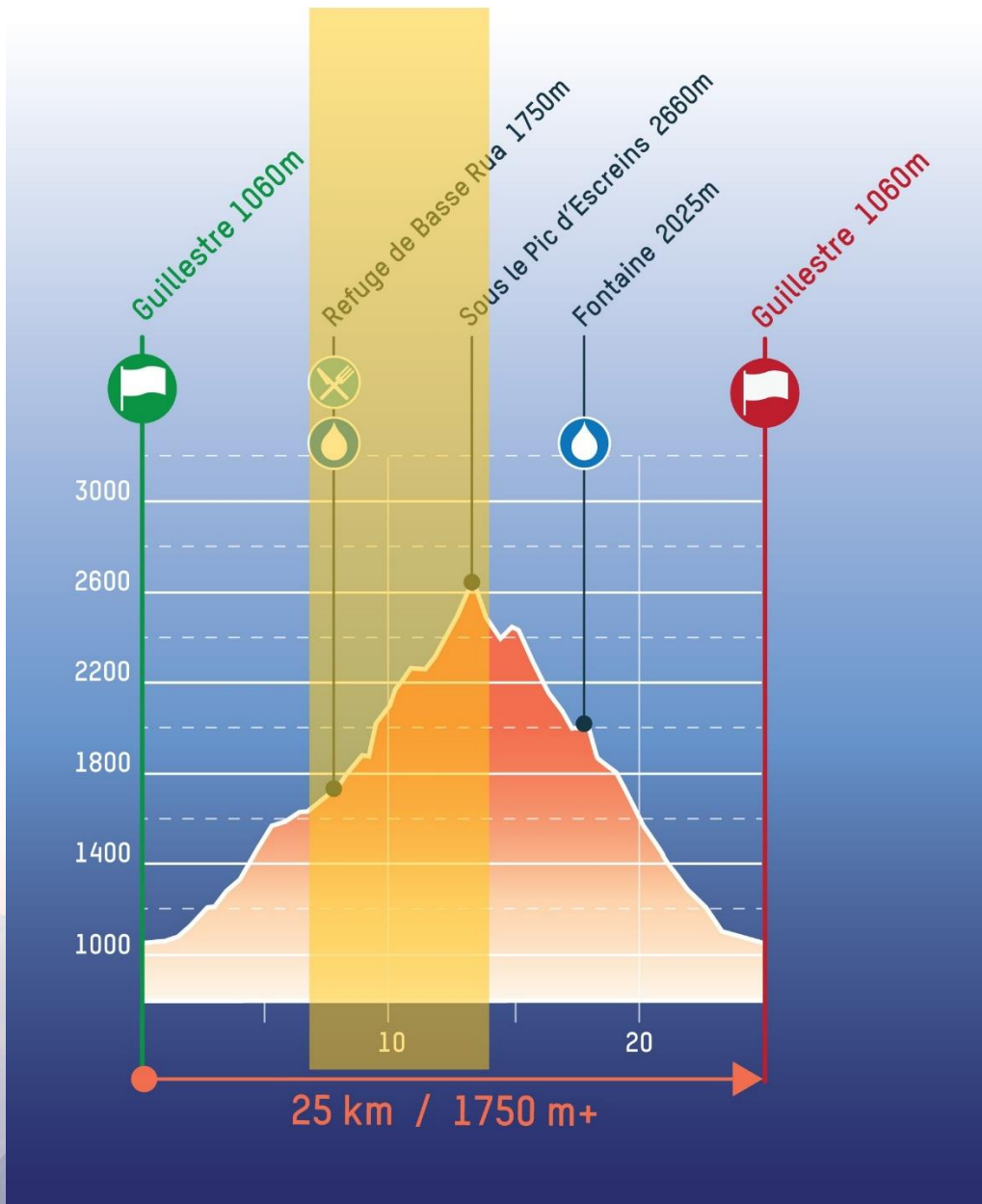
A partir de là, vous récupérez le tracé des 5 autres parcours du Grand Raid du Guillestrois-Queyras.

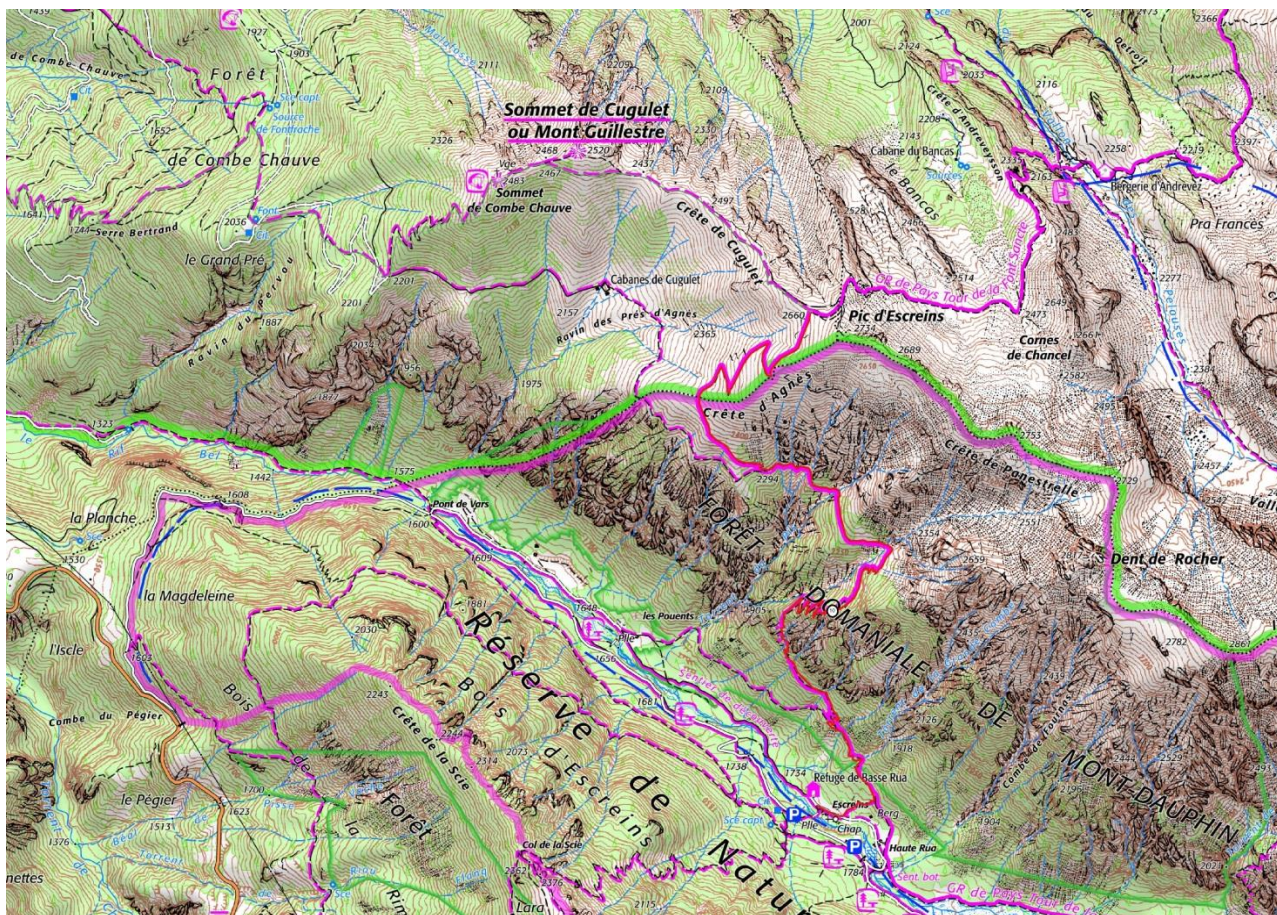
Vous croiserez certainement des coureurs de l'Ultra Tour 170km, qui seront sur la fin de leur périple.

N'hésitez pas à les encourager!

Section 2: Refuge Basse Rua > Sous Escreins

Point du Parcours	Alt.	Distance	D+ Etape	D+ cumulé	D- Etape	D- cumulé	Difficulté
R9 : Refuge de Basse Rua	1751	7,7					
Torrent du Pis	2274	10,6	530	1274	0	0	→
Sous le Pic d'Escreins	2 660	13,2	410	1684	30	30	→





DESCRIPTIF :

Votre course démarre ici! 950 m de d+ sur 5km.

Dès le début de l'ascension, la pente est raide.

Vous passez par les fameuses mains courantes de Basse Rua qui grimpent droit dans la pente.

A partir du 11^{ème} km, la pente faiblit légèrement;

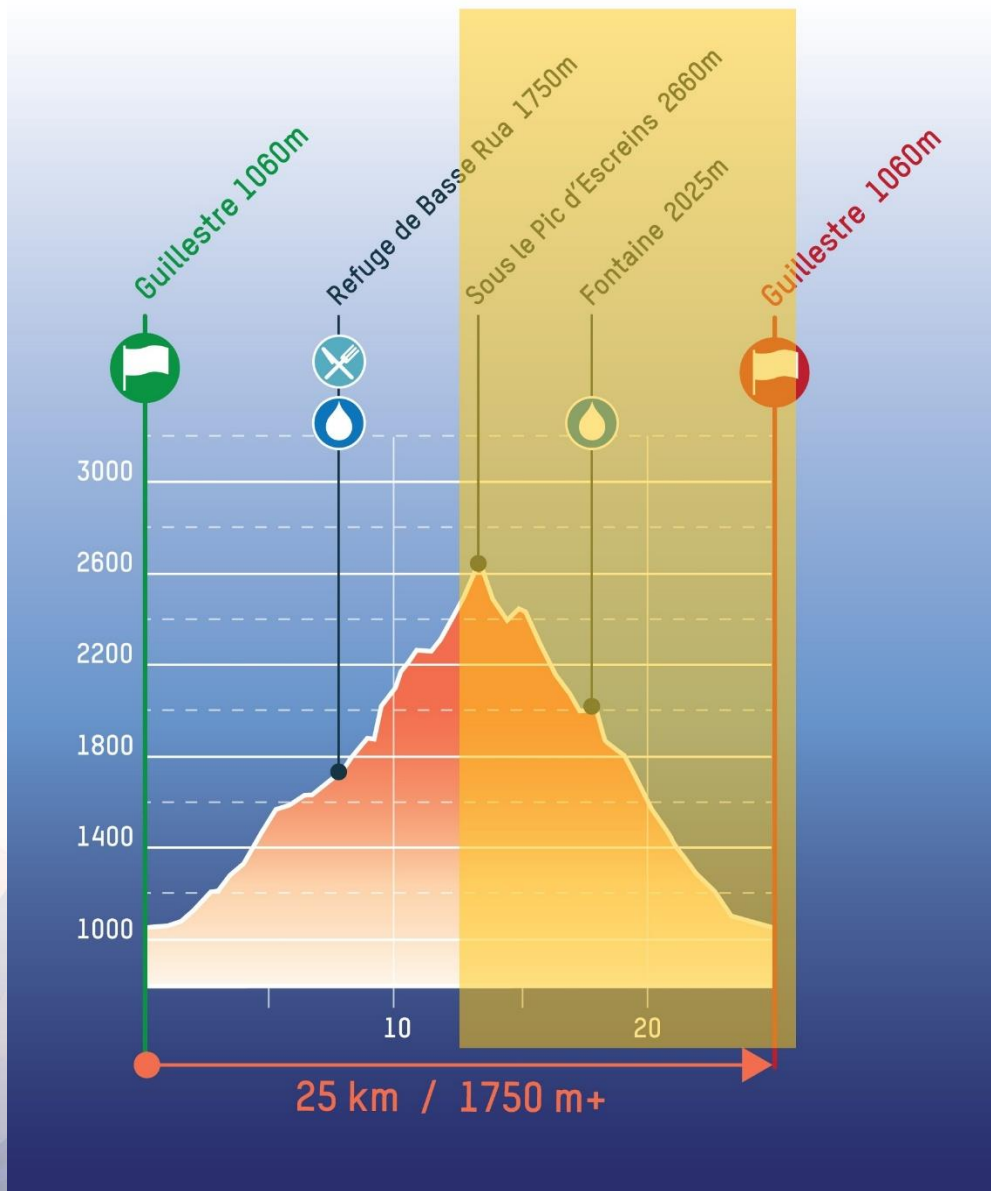
La fin de l'ascension jusqu'à Sous Escreins est moins raide.

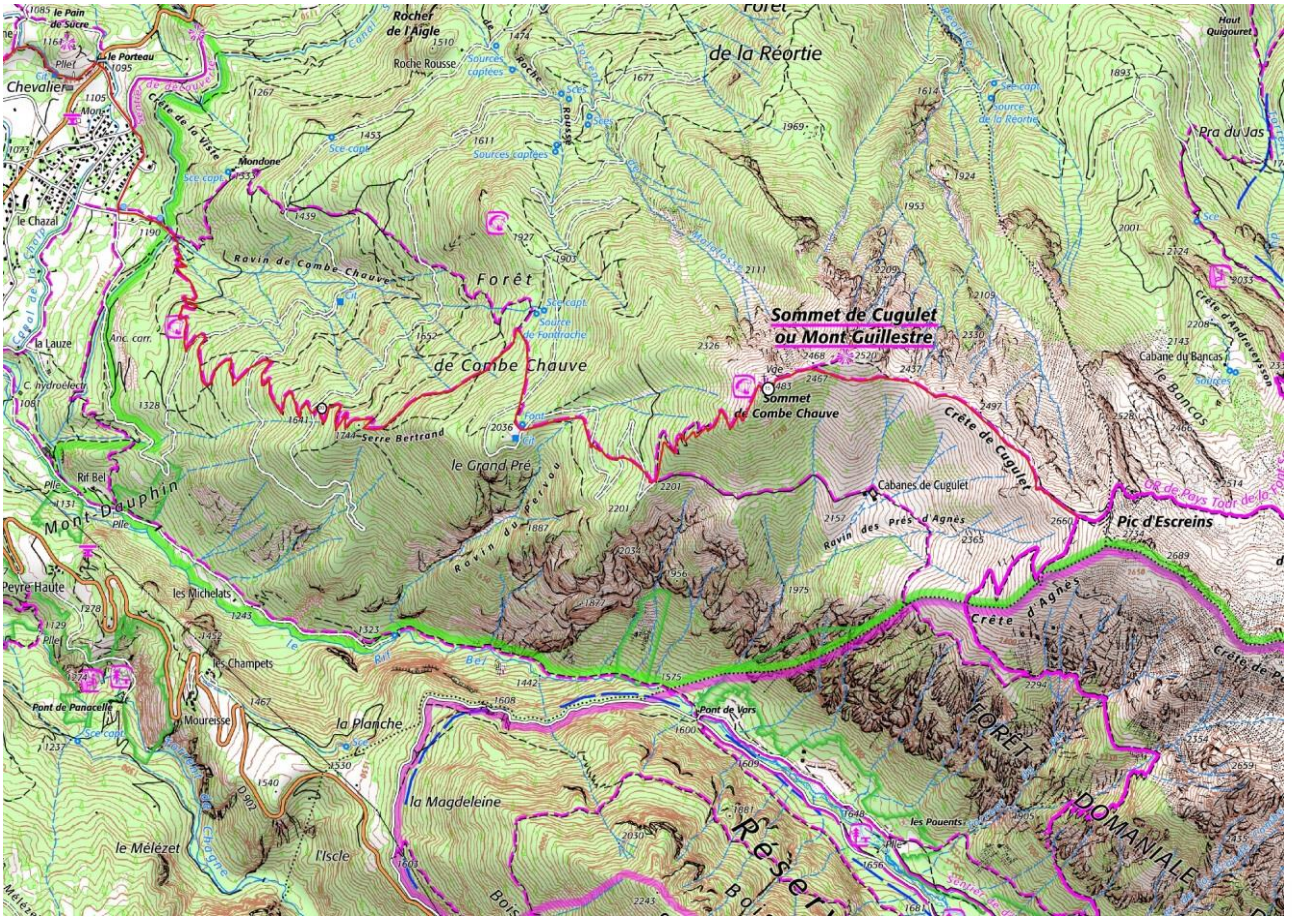
Vous arrivez enfin au sommet, alt 2660 m, km 13,2.

Il ne vous reste maintenant plus qu'une longue descente de 11 km jusqu'à l'arrivée.

Section 3: Sous Escreins > Guillestre (Arrivée)

Point du Parcours	Alt.	Distance	D+ Etape	D+ cumulé	D- Etape	D- cumulé	Difficulté
Sous le Pic d'Escreins	2 660	13,2					
Fontaine	2013	17,2	40	1724	670	700	→
Guillestre (Arrivée)	1050	24	13	1737	980	1680	→





DESCRIPTIF :

Km 13, vous êtes au sommet de votre course, « sous le Pic d'Escreins », alt. 2660m.

Prenez le temps d'admirer le paysage et la vue à 360°: Le Queyras sur votre droite, les Ecrins droit devant.

Il ne vous reste maintenant, plus qu'à bien négocier la dernière difficulté: la descente finale jusqu'à Guillestre: 1650 md-

La crête du Cugulet est roulante, les lacets de Combe Chauve un peu moins, et enfin les lacets de Serre- Bertrand pour terminer, sont plus « cassants ».

Au km 17, à « Grand Pré », vous passerez par une fontaine. N'hésitez pas à recharger en eau et à vous rafraîchir un peu.

Vous arrivez ensuite aux premières maisons de Guillestre, vous entendez la sono d'arrivée et les encouragements de Thibaud et Seb, nos 2 animateurs vedettes.

Vous traversez la route du Queyras, frôlez le Pain de Sucre (de Guillestre) et après 1 km de sentier le long du canal, vous passez enfin la ligne d'arrivée du Gymnase de Guillestre.

Cette fois-ci, vous y êtes !

**BRAVO ! VOUS ÊTES FINISHER de la Sky Race du Rif Bel 25 km
du Grand Raid du Guillestrois- Queyras 2026 !**

